

Découvrez les Jeunes Volcans d'Ardeche grâce au Guide de découverte, la Carte, les randonnées pédestres et un jeu à faire en famille ! Documents disponibles à l'Office de tourisme du Pays d'Aubenas-Vals-Antraigues.

À proximité du Pont-de-l'Huile (ancien moulin à huile), la cascade de l'Espissard trace un trait horizontal dans le paysage encaissé. La coulée de lave du volcan d'Alzac, située plus haut, a dévalé la vallée et l'érosion a laissé cet entablement basaltique impressionnant. L'eau ne jaillit pas toujours de cette cascade mais vous pouvez admirer les traces de l'épisode volcanique ardéchois le plus récent.

Perché sur un éperon, le village se dévoile après la traversée de plusieurs hameaux et un arrêt à l'Épaulle du Vernadel pour admirer le panorama sur Antraigues, les vallées de la Volane, du Mas et de la Bise. Au loin, ses cimes, plateau, cols et sommets à l'infini. Au village, votre regard plonge vers une autre vallée : celle de la Besorgues. Le four à pain, l'église, l'ancienne école témoignent de la vie du hameau, également départ de nombreuses randonnées pédestres.

De belles châtaigneraies en terrasses (ou *faïsses*) se déploient autour des hameaux de Grande Sagnard (*sanha*, lieu humide en occitan) et Cuptat. Fruit-roi de ce pays des Hautes-Cévennes ardéchoises, la châtaigne est fêtée chaque automne en Ardeche, lors des Castagnades dont l'opothéose a lieu à Antraigues, le dernier week-end d'octobre.



Tout est là !
Village de caractère, volcans et coulées basaltiques, vallées cévenoles, hameaux et bâtis en pierre, château de Craux, faïsses, châtaigneraies et... somptueux panoramas !

CODE DE BONNE CONDUITE

- L'itinéraire emprunte des voies ouvertes à la circulation. Bien que celles-ci soient à faible trafic respectez le code de la route.
- Pensez à vous munir des accessoires indispensables à une bonne balade : casque, nécessaire de réparation, pompe, antivol. Soyez visibles (gilet ou vêtements colorés).
- Respectez les autres cyclistes, les piétons et les automobilistes et soyez attentifs aux engins agricoles
- Prenez de l'eau, un en-cas ou un pique-nique puis ramenez vos déchets.



Pour plus d'information :
Office de Tourisme
Pays d'Aubenas-Vals-Antraigues
04 75 89 02 03
Trace GPX et fiche téléchargeable :
www.aubenas-vals.com

VALS-LES-BAINS
Top Vélo Vais
69 rue Jean Jaurès
04 75 38 02 77
www.topvelovais.com

VALS-LES-BAINS
Top Vélo Vais
69 rue Jean Jaurès
04 75 38 02 77
www.topvelovais.com

ANTRAIGUES
Volane Mécanique
Place de la Forge
Le Village
06 29 40 33 87
www.facebook.com/VolaneMécanique

OU LOUER ?
Troitt'n Bike
8 rue Jean Jaurès
04 75 94 80 12
contact@troittnbike.fr

OU RÉPARER ?
www.topvelovais.com



Des pauses gourmandes vous attendent tout au long de votre balade. Arrêtez-vous chez nos producteurs locaux et/ou réservez une journée sportive qui, en prime, ravira vos papilles !

Accrochés à la pente, les hameaux de Rochevide (*rocha aguda*, roche oïgué en occitan), Le Rouge et La Coste jalonnent la route jusqu'à celui de Valgironne (vallon en courbe) où le paysage s'ouvre sur la vallée de la Volane. L'escarpement du relief creusé par cette rivière sauvage à caractère torrentiel qui prend sa source plus haut à 1440m d'altitude.



Genestelle (en occitan *genestèla* petite lande de genêts) présente une belle diversité de paysages entre les rivières du Sandron et de la Bise. Son église romane est en partie inscrite à l'inventaire des Monuments historiques. Érigé sur la cheminée d'un volcan, s'élevant au milieu de châtaigniers séculaires et de prairies verdoyantes, le château de Craux, en partie restauré, est classé Monument historique. Du gaulois *cruc* pierreux, le nom du château est lié aux éboulis volcaniques du site qui porte le même nom.



Vértigineux joyau niché dans un écrin naturel et sauvage, ce village de caractère est perché sur un piton volcanique. Antraigues, qui signifie « entre les eaux », est entouré par trois rivières : La Bise, la Volane et le Mas. Au cœur du village, les murs de pierre vous observent par les yeux des 100 sculptures en basalte. Depuis la place, des calades vous conduiront jusqu'au Rocher du fromage ou la Chapelle Saint-Roch.



ANTRAIGUES-SUR-VOLANE




BOUCLE 7 VÉLO ET VAE

VALLÉES, CHÂTAIGNES & VOLCANS Autour d'Antraigues-sur-Volane

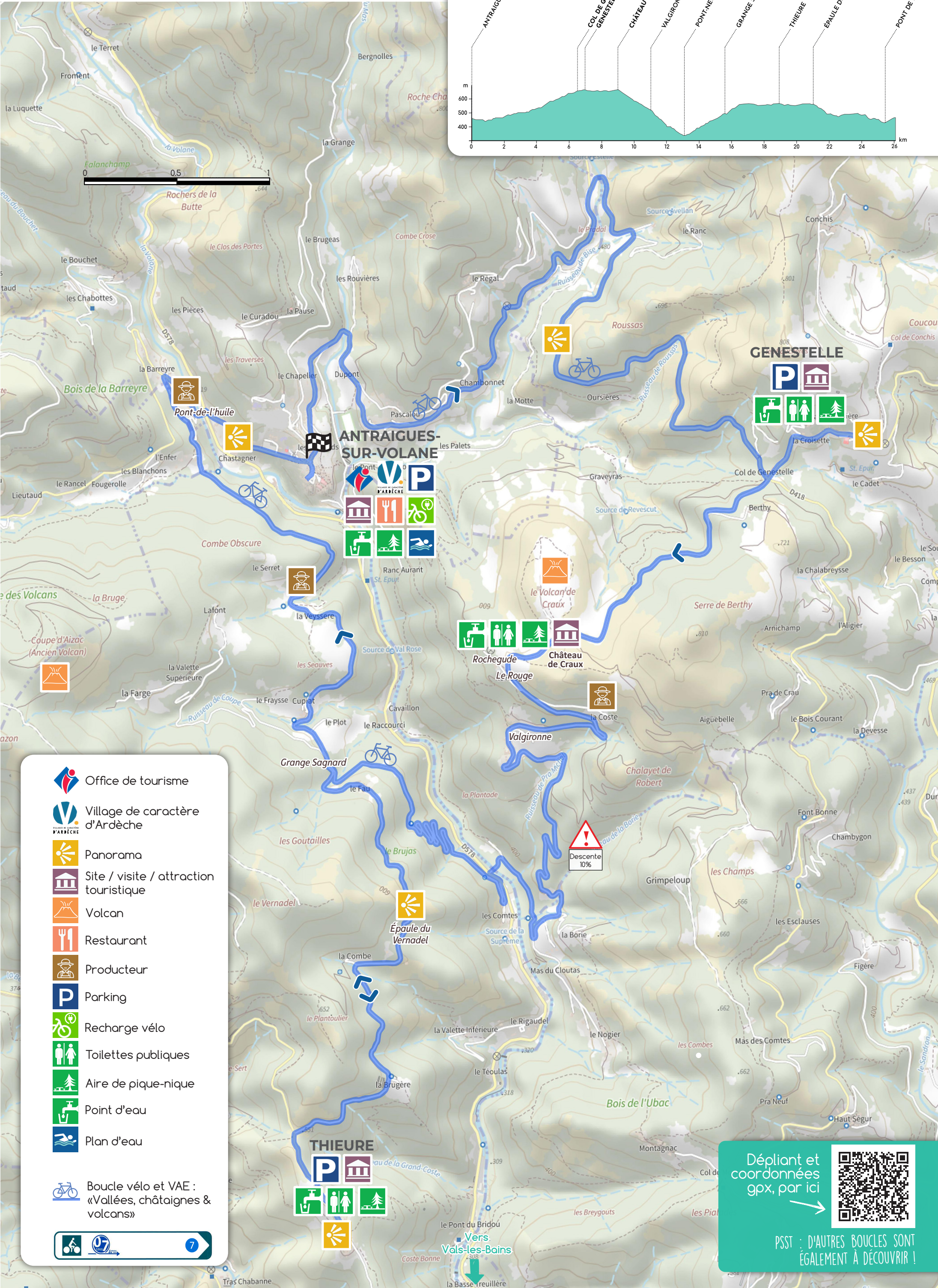
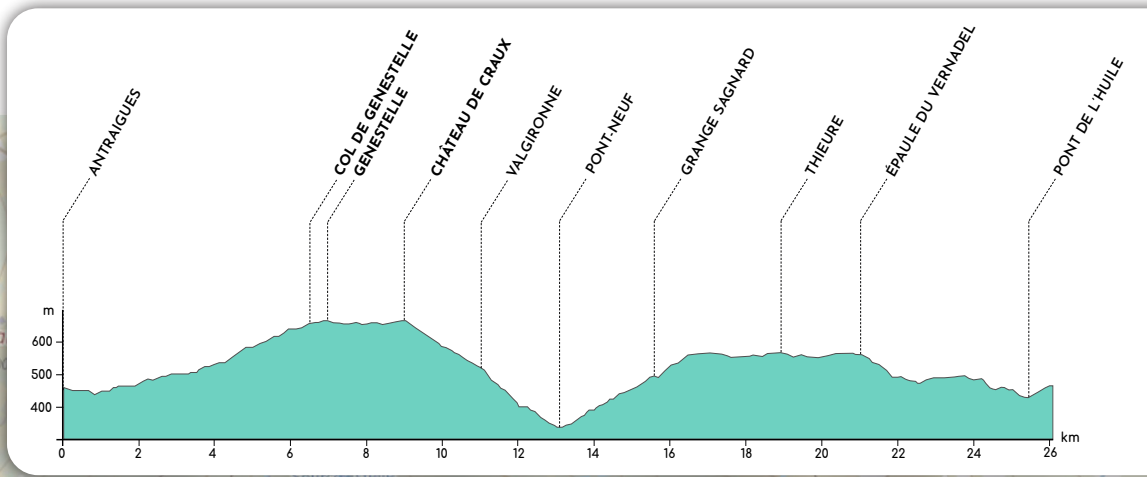


- Antraigues
Genestelle
Thieure
- 26 km
[18 km sans A/R]
- 560m
[440m sans A/R]



Cette boucle explore les Hautes-Cévennes ardéchoises au départ du village de caractère d'Antraigues-sur-Volane. Le circuit, court mais vallonné, relie des villages et sites fortement marqués par le volcanisme et la culture du châtaignier. Il s'adresse aux cyclotouristes familiers des petites routes ou aux adeptes du vélo à assistance électrique (VAE). Deux escapades panoramiques en aller-retour vous invitent à prolonger l'aventure jusqu'aux villages perchés de Thieure et de Genestelle.





-  Office de tourisme
-  Village de caractère d'Ardèche
-  Panorama
-  Site / visite / attraction touristique
-  Volcan
-  Restaurant
-  Producteur
-  Parking
-  Recharge vélo
-  Toilettes publiques
-  Aire de pique-nique
-  Point d'eau
-  Plan d'eau
-  Boucle vélo et VAE : «Vallées, châtaignes & volcans»
-  07
-  7

Dépliant et coordonnées gpx, par ici



PSST : D'AUTRES BOUCLES SONT ÉGALEMENT À DÉCOUVRIR !