

Le départ du célèbre Mont Gerbier de Junc, connu pour abriter les trois sources de la Loire, vous amènera entre passages en forêts et traversées de verts pâturages, pour rejoindre le village de Sainte-Eulalie en passant par les lacs d'Issarlès et de La Palisse. Vous partez à la découverte d'une nature encore préservée et vous découvrez des paysages hors du commun. En passant par la Chartreuse de Bonnefoy au Béage, vous rejoignez le lac d'Issarlès, mais vous n'avez pas fini de profiter de la Palisse. Pour profiter d'une halte baignade en période estivale pour vous y rafraîchir ? Le circuit vous fait ensuite découvrir le lac de La Palisse et le charmant village de Sainte-Eulalie où il ne vous reste plus que 5 km pour « boucler la boucle » !

Vous recherchez :
 Sites naturels
 exceptions, patrimoine
 bâti local, points de vue

Niveau
 Difficile

Niveau
 Moyen

53,8 km

3h 30

1090 m+

Départ
 Mont Gerbier de Junc
 (commune de St-Martial)

Barrage



**Des Sources et
 le Mont Gerbier de Junc
 et le Lac d'Issarlès**

**CODE DE BONNE
 CONDUITE**

- Littérature empruntée
 circulation, bien que en-
 courant à faible trafic
 respectez le code de la
 route.
- Pensez à votre matériel
 scooters, motos, vélos
 une bonne balade : casque,
 nécessaire de réparation,
 pompe, ardoise, crème
 solaire. Soyez visibles, gérez
 ou vêtements colorés.
- Prenez de l'eau et un snack
 pique-nique
 ramenez vos déchets.
- Soyez attentifs aux engins
 agricoles et aux autres
 véhicules. En période de
 traitement, ne stationnez pas
 près des machines, passez
 votre chemin.
- Respectez les
 propriétés privées, ne vous
 servez pas dans les cultures.

**MAISON DE SITE DU MONT
 GERBIER DE JUNC**

À travers des maquettes, des dioramas et des films, sont expliqués la géologie, le volcanisme, la naissance des sources de la Loire et le phénomène du partage des eaux. La Maison de site diffuse l'ouvrage d'art contemporain du Partage des Eaux d'Alain Lezoir « 200 km² présentant la Loire de ses sources jusqu'à l'estuaire. Elle est aussi équipée d'un espace d'accueil et d'information.

Grâce à la diffusion de films sur la région et via des bornes tactiles, trouvez les informations touristiques sur l'Ardeche et la région Auvergne-Rhône-Alpes utiles à votre séjour. Location de vélos à assistance électrique au départ du Gerbier.



Découvrez aussi les sites d'intérêt culturel sur le territoire de la Communauté de communes Montagne d'Ardeche !

**1 LE MONT GERBIER DE JUNC
 SAINT-MARTIAL**

La Loire a fait son berceau au pied de cet étonnant belvédère naturel haut de 1551 m. L'ascension vous permettra, après 30 min de grimpe, d'admirer un panorama à 360°. Par temps bien dégagé, vous pourrez apercevoir la blancheur du Mont Blanc.

En accès libre



**4 LE BARRAGE DE LA PALISSE
 LE CROS-DE-GÉORAND**

Le barrage de La Palisse est un réservoir de régulation pour l'usine hydro-électrique de Montpezat (56 m de profondeur, 195 m de long, entre 1,50 et 5,70 m de large). L'espace de loisirs de La Palisse vous accueille pour un moment de détente et de bien-être au calme au bord du lac formé par la jeune Loire.

En accès libre
Sur place : aire de jeux, pêche



**2 LA CHARTREUSE DE
 BONNEFOY
 LE BÉAGE**

Magnifiques ruines (du XVIII^e siècle) situées à 1300 mètres d'altitude, la Chartreuse de Bonnefoy est un véritable havre de paix : verdure, chants des oiseaux et ruisseau de la rivière toute proche. Les chartreux avaient trouvé à leur désert propice à la méditation. Retrouvez l'œuvre d'art contemporain du Partage des Eaux «De l'autre côté» de Stéphane Thidet.

En accès libre

**3 LE LAC D'ISSARLÈS
 COMMUNE DU LAC D'ISSARLÈS**

Découvrez un des joyaux de la montagne d'Ardeche : Le lac d'Issarlès. Ce dernier comble un ancien cratère de maar (80 000 ans) et s'étend sur 97 ha à 1000m d'altitude avec une exceptionnelle profondeur de plus de 105 mètres. Idéal pour une pause fraîcheur durant votre périple !

En accès libre
Sur place : baignade (surveillée en juillet et août), pêche, base nautique, aire de pique-nique, parcours de santé et table

**5 L'ÉGLISE D'USCLADES
 USCLADES-ET-RIEUTORD**

Eglise fondée au XV^e siècle par J. Cazalet, un enfant du pays devenu abbé de Senanque, dans la Vaucluse. Fortement remaniée au XIX^e siècle, elle possède de superbes vitraux modernes de Louis René Petit, une magnifique statue de la Vierge ainsi qu'une cloche du XVI^e siècle.

En accès libre












**6 FERME DE CLASTRE
 SAINTE-EULALIE**

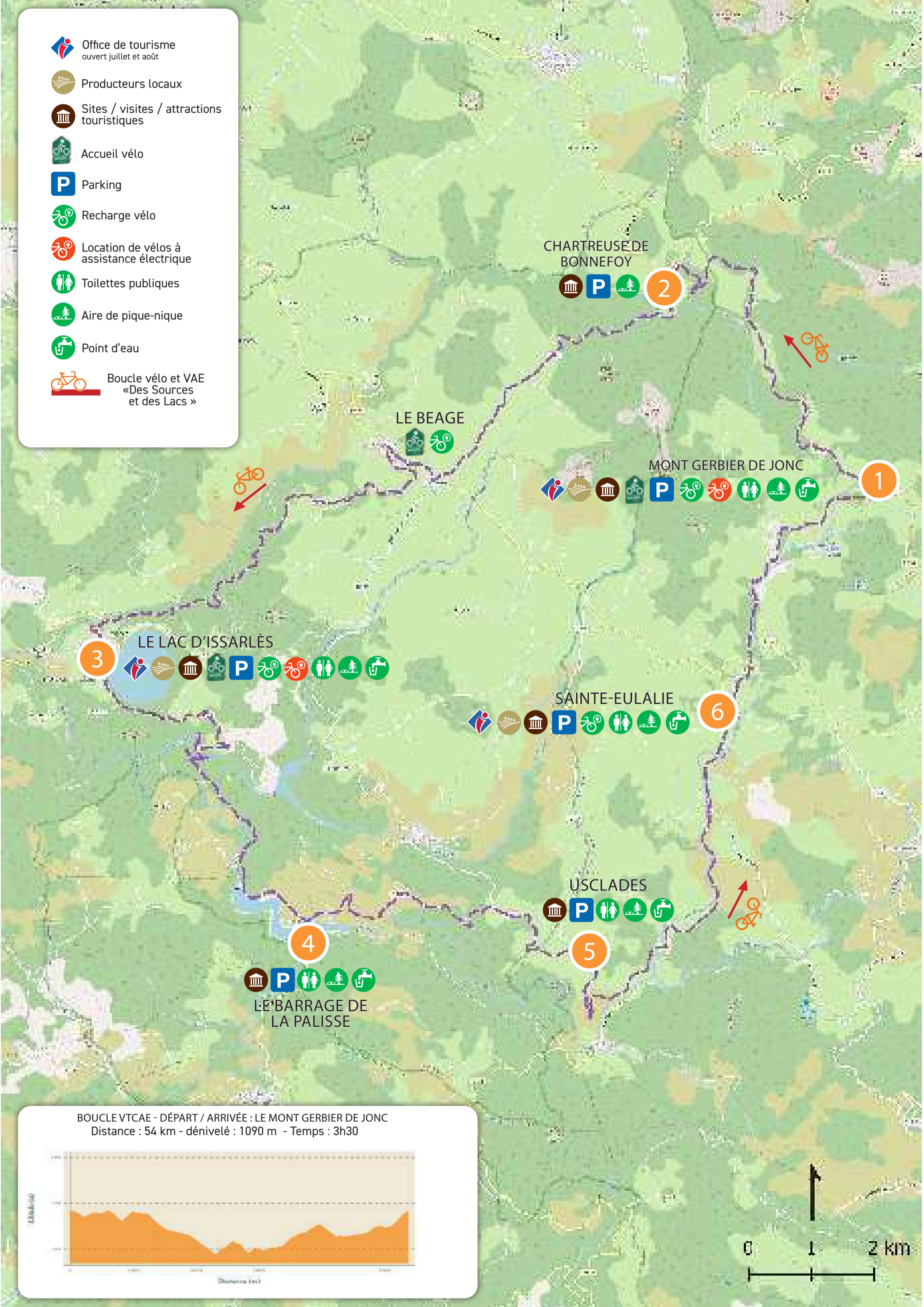
La ferme de Clastre tire son nom de « clâtre ». En effet, il s'agissait à l'origine d'un bâtiment prévu pour héberger les moines de l'abbaye du Monastier. Cette bâtisse se décompose en deux parties : la palhisse couverte de ganats, et le Casyat (ou corps de logis) couverte de lauzes. Un bel emblème ! En effet, elle reste la dernière chaumière au sein d'un village ardéchois. Classé monument historique en 1964.

Jardin ethnobotanique en accès libre
Visite guidée sur réservation



Des restaurants vous accueillent sur votre parcours. Pensez à vérifier les jours d'ouverture et à réserver avant de partir ! Informations et coordonnées sur notre site internet.

-  Office de tourisme ouvert juillet et août
-  Producteurs locaux
-  Sites / visites / attractions touristiques
-  Accueil vélo
-  Parking
-  Recharge vélo
-  Location de vélos à assistance électrique
-  Toilettes publiques
-  Aire de pique-nique
-  Point d'eau
-  Boucle vélo et VAE «Des Sources et des Lacs»



CHARTREUSE DE BONNEFOY












LE BEAGE









MONT GERBIER DE JONC

LE LAC D'ISSARLÈS

SAINTE-EULALIE

USCLADES

4

LE BARRAGE DE LA PALISSE

5

BOUCLE VTCAE - DÉPART / ARRIVÉE : LE MONT GERBIER DE JONC
Distance : 54 km - dénivelé : 1090 m - Temps : 3h30

